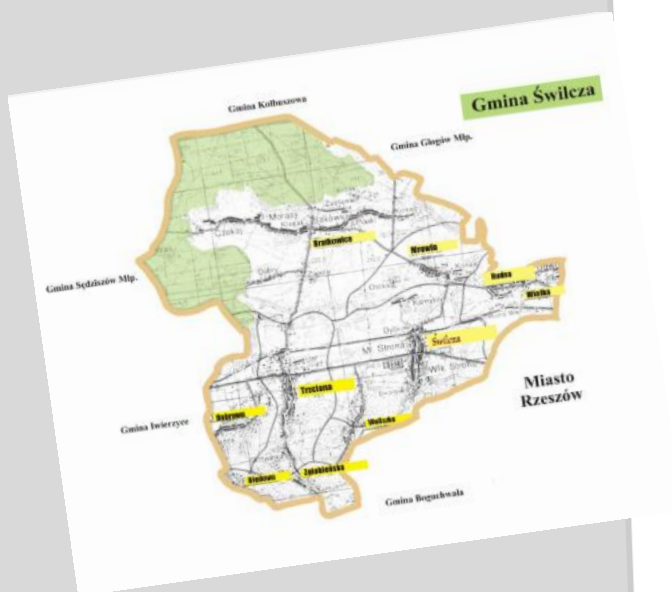



Gmina Świlcza  
36-072 Świlcza 168



# RAPORT

**z konsultacji społecznych w sprawie:  
wyznaczenia obszarów  
zdegradowanych i obszarów rewitalizacji  
na terenie Gminy Świlcza**

**Listopad 2024**

## Spis treści

1. WPROWADZENIE.....	3
1.1. Przedmiot konsultacji .....	4
1.2. Podstawa prawna .....	4
1.3. Podmioty uprawnione do uczestnictwa w konsultacjach.....	4
1.4. Termin konsultacji. ....	4
1.5. Forma i tryb konsultacji.....	5
1.6. Forma i tryb konsultacji.....	5
2. PRZEBIEG KONSULTACJI.....	6
2.1. Spotkania rewitalizacyjne warsztatowe .....	7
2.2. Uwagi ustne.....	8
2.3. Ankiety. ....	8
2.3.1. Wyniki badań sondażowych ankietowych .....	8
2.4. Uwagi zgłaszane na etapie konsultacji społecznych w formie pisemnej.....	14
2.4. Podsumowanie .....	15

## 1. WPROWADZENIE

Zaangażowanie społeczne odgrywa istotną rolę w tworzeniu i wdrażaniu programów rewitalizacji w gminie.

Konsultacje społeczne to proces, w którym przedstawiciele władz przedstawiają obywatelom swoje plany dotyczące np. aktów prawnych, inwestycji lub innych przedsięwzięć, które będą miały wpływ na życie codzienne i pracę obywateli. Pozwalają na uzyskanie opinii, stanowisk, propozycji, itp. od instytucji i osób, których dotkną, w sposób bezpośredni lub pośredni skutki proponowanych przez administrację działań. Przeprowadzone konsultacje społeczne w znacznym stopniu zmniejszą ryzyko, że stworzony dokument nie będzie uwzględniał oczekiwań poszczególnych grup, do których jest adresowany. Podczas trwania konsultacji społecznych interesariusze, przede wszystkim mieszkańcy, ale także przedsiębiorcy, organizacje pozarządowe i inne zainteresowane strony miały możliwość zapoznania się z treścią konsultowanych dokumentów. Konsultacje nie ograniczą się jednak tylko do przedstawienia dokumentu, ale także do wysłuchania opinii i sugestii na jego temat, modyfikowania i informowania o ostatecznej decyzji.

Przedmiotem prowadzonych konsultacji społecznych było wyznaczenie obszarów zdegradowanych oraz obszarów rewitalizacji do Gminnego Programu Rewitalizacji

**Obszar zdegradowany** - obszar, na którym zidentyfikowano stan kryzysowy. Dotyczy to najczęściej obszarów miejskich, ale także wiejskich. Obszar zdegradowany może być podzielony na podobszary, w tym podobszary nieposiadające ze sobą wspólnych granic pod warunkiem stwierdzenia sytuacji kryzysowej na każdym z podobszarów.

**Obszar rewitalizacji** - obszar obejmujący całość lub część obszaru zdegradowanego, cechującego się szczególną koncentracją negatywnych zjawisk, o których mowa w pkt 2, na którym, z uwagi na istotne znaczenie dla rozwoju lokalnego, zamierza się prowadzić rewitalizację. Obszar rewitalizacji może być podzielony na podobszary, w tym podobszary nieposiadające ze sobą wspólnych granic, lecz nie może obejmować terenów większych niż 20% powierzchni gminy oraz zamieszkałych przez więcej niż 30% mieszkańców gminy. W skład obszaru rewitalizacji mogą wejść obszary występowania problemów przestrzennych, takich jak tereny przemysłowe (w tym portowe i wydobywcze), powojenne lub pokolejowe, wyłącznie w przypadku, gdy przewidziane dla nich działania są ściśle powiązane z celami rewitalizacji dla danego obszaru rewitalizacji.<sup>1</sup>

---

<sup>1</sup> *Ib.*

### 1.1. Przedmiot konsultacji

Przedmiotem Raportu jest dostarczenie kompleksowej informacji z przebiegu konsultacji społecznych uchwały w sprawie wyznaczenia obszaru zdegradowanego i obszaru rewitalizacji na terenie Gminy Świlcza oraz zaprezentowanie uwag, które wpłynęły od mieszkańców.

Obszary te są podstawą opracowywania Gminnego Programu Rewitalizacji, który stanowić będzie główne narzędzie prowadzenia rewitalizacji, zapewniające kompleksowość oraz działania w ścisłej współpracy ze społecznością lokalną. Konsultowane zmiany w przedmiotowej uchwale dotyczą powiększenia obszaru rewitalizacji.

### 1.2. Podstawa prawna

Konsultacje społeczne przeprowadzono na podstawie art. 11 ust. 3 w związku z art. 6 ustawy z dnia 9 października 2015 r., o rewitalizacji (Dz.U. z 2015 r. poz. 1777) oraz art. 30 ust. 2 pkt. 1a ustawy z dnia 8 marca 1990 r. o samorządzie gminnym (Dz.U. z 2024 r. poz. 278.)

### 1.3. Podmioty uprawnione do uczestnictwa w konsultacjach

Do udziału w konsultacjach zgodnie z Ustawą z dnia 9 października 2015r. o rewitalizacji uprawnieni są:

- mieszkańcy Gminy,
- mieszkańcy obszaru rewitalizacji oraz właściciele, użytkownicy wieczystych nieruchomości i podmioty zarządzające nieruchomościami znajdującymi się na tym obszarze;
- podmioty prowadzące lub zamierzające prowadzić na obszarze Gminy działalność gospodarczą;
- podmioty prowadzące lub zamierzające prowadzić na obszarze Gminy działalność społeczną, w tym organizacje pozarządowe i grupy nieformalne;
- jednostki samorządu terytorialnego i ich jednostki organizacyjne;
- organy władzy publicznej;
- inne podmioty realizujące na obszarze rewitalizacji uprawnienia Skarbu Państwa.

### 1.4. Termin konsultacji.

Konsultacje społeczne wyznaczonych obszarów zdegradowanych i obszaru rewitalizacji przeprowadzono w okresie od **dnia 08 października 2024 r. do dnia 08 listopada 2024 r.**

### 1.5. Forma i tryb konsultacji

**1) Zbieranie uwag** w postaci elektronicznej oraz papierowej w terminie od **dnia 08 października 2024 r. do dnia 08 listopada 2024 r.** z wykorzystaniem formularza konsultacyjnego udostępnionego:

- na stronie internetowej Biuletynu Informacji Publicznej Gminy Świlcza ([bip.swilcza.com.pl](http://bip.swilcza.com.pl)),
- na stronie internetowej poświęconej procesowi rewitalizacji w Gminie Świlcza pod adresem internetowym [www.swilcza.com.pl](http://www.swilcza.com.pl),
- oraz w Urzędzie Gminy Świlcza) w dniach i godzinach pracy urzędu.

**2) Badania ankietowego** z wykorzystaniem kwestionariusza ankiety w terminie od **dnia 08 października 2024 r. do dnia 08 listopada 2024 r.** z wykorzystaniem formularza konsultacyjnego udostępnionego

- na stronie internetowej Biuletynu Informacji Publicznej Gminy Świlcza ([bip.swilcza.com.pl](http://bip.swilcza.com.pl)),
- na stronie internetowej poświęconej procesowi rewitalizacji w Gminie Świlcza pod adresem internetowym [www.swilcza.com.pl](http://www.swilcza.com.pl)),
- oraz w Urzędzie Gminy Świlcza) w dniach i godzinach pracy urzędu. Wypełnione formularze można dostarczyć drogą elektroniczną na adres: [l.krupa@eurogrant.pl](mailto:l.krupa@eurogrant.pl) lub [a.nowak@swilcza.com.pl](mailto:a.nowak@swilcza.com.pl), osobiście lub drogą korespondencyjną na adres: Urząd Gminy Świlcza, 36-072 Świlcza 168 **od dnia 08 października 2024r. do dnia 08 listopada 2024 r.**

**3) Zbieranie uwag ustnych.** Osobami wyznaczonymi do przyjmowania uwag i udzielania informacji byli Pani Agnieszka Nowak, pokój nr 208 Urząd Gminy Świlcza, 36-072 Świlcza 168 oraz Pani Lucyna Krupa-Szado tel. 883700383.

**3) Spotkań konsultacyjnych** z interesariuszami procesu rewitalizacji, które połączone były z warsztatami i debatą podczas której zbierano uwagi w formie ustnej.

### 1.6. Forma i tryb konsultacji

Informacje o konsultacjach projektu uchwały w sprawie wyznaczenia obszaru zdegradowanego i obszaru rewitalizacji na terenie gminy Świlcza zamieszczono:

- w na stronie internetowej Biuletynu Informacji Publicznej Gminy Świlcza ([bip.swilcza.com.pl](http://bip.swilcza.com.pl)),

**Rysunek 1.** Fragment BIP gminy Świlcza z informacją o konsultacjach społecznych obszary zdegradowane i do rewitalizacji



Źródło: Biuletyn Informacji Publicznej Urzędu Gminy Świlcza

Materiały tj. projekt uchwały w sprawie wyznaczenia obszaru zdegradowanego i obszaru rewitalizacji na terenie Gminy Świlcza, diagnoza służąca wyznaczeniu obszaru zdegradowanego i obszaru rewitalizacji ankieta oraz formularz konsultacyjny dostępne były:

- w Biuletynie Informacji Publicznej Gminy w zakładce Konsultacje projektów -> Gminny Program Rewitalizacji,
- na stronie internetowej Gminy w zakładce Gminny Program Rewitalizacji,
- w Urzędzie Gminy Świlcza 36-072 Świlcza 168 w godzinach pracy urzędu.

## 2. PRZEBIEG KONSULTACJI

Obszary zdegradowane i obszar rewitalizacji – poza oparciem się o szczegółowe dane statystyczne, których zakres został zdefiniowany w Ustawie o rewitalizacji - były wyznaczane w procesie partycypacji społecznej opartej m.in. na badaniach jakościowych i ilościowych (ankiety i badania fokusowe) oraz warsztatach rewitalizacyjnych z mieszkańcami. Pozwoliło to na

zdiagnozowanie kluczowych problemów społeczno-gospodarczych w gminie Świlcza oraz naniesienie ich skali i intensywności, w układzie jednostek urbanistycznych, na mapę całej gminy.

Konsultacje społeczne projektu uchwały w sprawie wyznaczenia obszaru zdegradowanego i obszaru rewitalizacji pozwoliły na zweryfikowanie na ile rekomendacje zgłaszane we wcześniejszych etapach przez stronę społeczną oraz przedstawicieli samorządu odpowiadają na potrzeby mieszkańców. Podczas spotkań uczestnicy zostali zapoznani z kluczowymi pojęciami dotyczącymi procesu rewitalizacji tj. rewitalizacja, stan kryzysowy, obszar zdegradowany, obszar rewitalizacji. Przedstawiono i szczegółowo omówiono metodologię wyznaczania obszarów zdegradowanych, podejmowano dyskusje z uczestnikami na temat wyznaczonych obszarów. Interesariusze procesu rewitalizacji mieli możliwość wyrażania swoich opinii i sugestii Szeroki proces uspołecznienia etapu diagnostycznego zaowocował niewielką liczbą zgłaszanych uwag.

### **2.1. Spotkania rewitalizacyjne warsztatowe**

Spotkanie konsultacyjne z mieszkańcami, które połączone było z warsztatami i debatą, podczas której zbierane były uwagi w formie ustnej oraz ankiety.

Spotkanie odbyło się **w dniu 23 października 2024 r. o godz. 16.30** w Gminnym Centrum Kultury Sportu i Rekreacji w Świlczy z/s w Trzcianie, Trzciana 353.

Przebieg spotkania przedstawiał się następująco:

1. Powitanie
2. Wyjaśnienie pojęcia rewitalizacji oraz definicji obszaru zdegradowanego i obszaru rewitalizacji w myśl ustawy o rewitalizacji.
3. Prezentacja multimedialna zawierająca metodologię wyznaczenia obszaru zdegradowanego i obszaru rewitalizacji na terenie Gminy Świlcza.
4. Prezentacja propozycji granic obszaru zdegradowanego i obszaru rewitalizacji.
5. Przedstawienie harmonogramu dalszych prac.
6. Przekazanie informacji o formie i sposobie zgłaszania uwag do projektu uchwały.
7. Dyskusja panelowa.

Zaprezentowana propozycja granic obszaru zdegradowanego i obszaru rewitalizacji została odebrana pozytywnie. Mieszkańcy zostali zachęcani do przeanalizowania przedstawionych materiałów oraz rozdane zostały formularze konsultacyjne. Pytania dotyczyły możliwości dołączenia miejscowości Rudna Wielka do obszaru rewitalizacji.

## 2.2. Uwagi ustne

W procesie konsultacji odnotowano 1 pytanie dot. konsekwencji podatkowych dla właścicieli nieruchomości znajdujących się na obszarach wyznaczonych do rewitalizacji. Pytający nie miał uwag do wyznaczonego obszaru.

## 2.3 Ankiety.

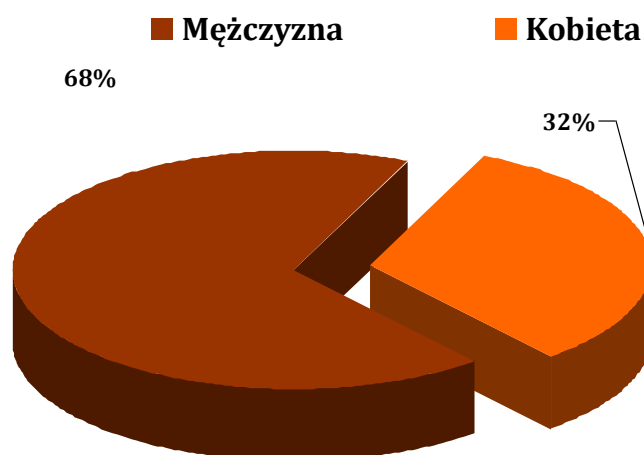
Celem badania ankietowego była pogłębiona diagnoza PROBLEMÓW SPOŁECZNYCH oraz problemów im towarzyszących na obszarach wskazanych, jako zdegradowane i do rewitalizacji:

1. gospodarczych (np. niski stopień przedsiębiorczości),
2. przestrzenno-funkcjonalnych (np. niewystarczający stopień wyposażenia w infrastrukturę techniczną, drogową i społeczną – usługi),
3. technicznych (np. degradacja stanu technicznego obiektów budowlanych),
4. środowiskowych (np. obecność odpadów stwarzających zagrożenie dla życia, zdrowia, ludzi, bądź stanu środowiska) oraz zlokalizowanie ich w konkretnych obszarach Gminy Tarnów

### 2.3.1. Wyniki badań sondażowych ankietowych

Ankiety realizowane były podczas warsztatów w trakcie konsultacji społecznych. W badaniu wzięło udział 82 osób, w tym 32% to kobiety a 68 % mężczyźni.

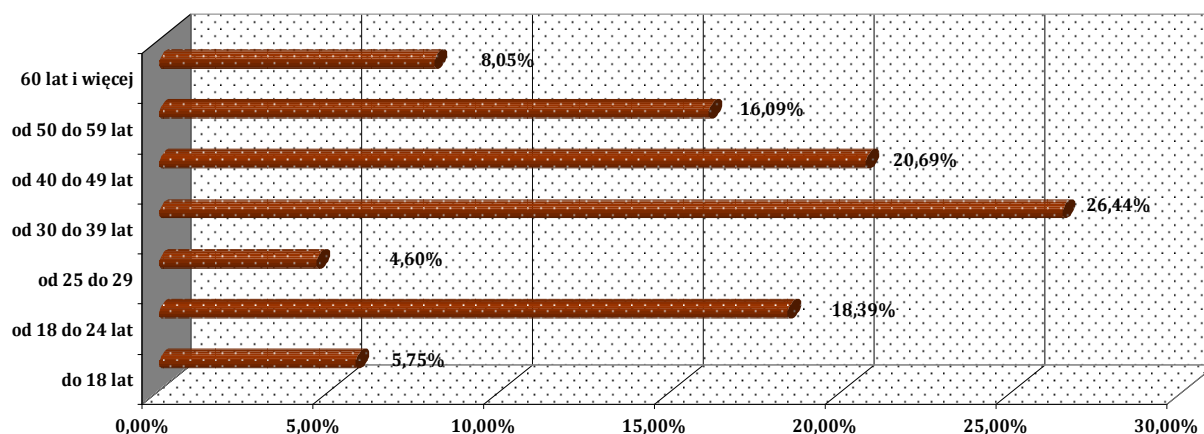
**Rysunek 3.** Struktura badanych ze względu na płeć.





Wśród badanych najliczniejszą grupę stanowiły osoby w wieku 30-39 lat oraz 40-49 lat, najmniej liczna grupa była w przedziale wiekowym 25-29 lat oraz powyżej 60 roku. Wśród badanych osób były także osoby poniżej 18 roku życia ( 5,75%).

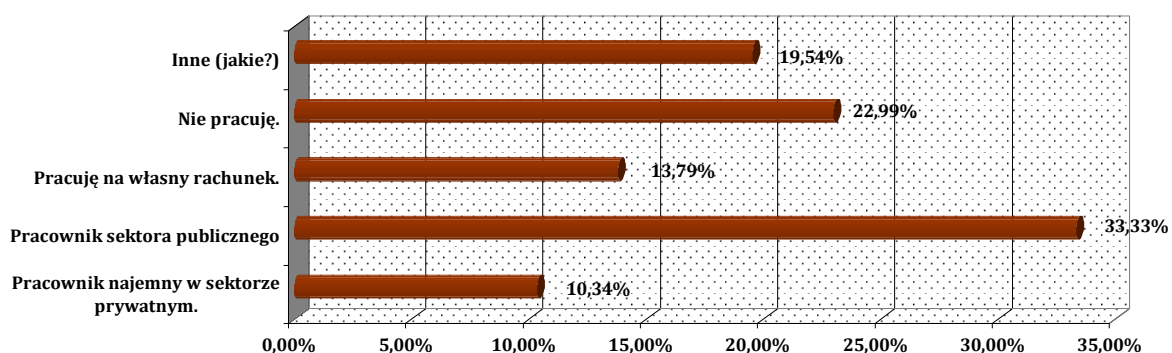
**Rysunek 4.** Struktura badanych ze względu na wiek.



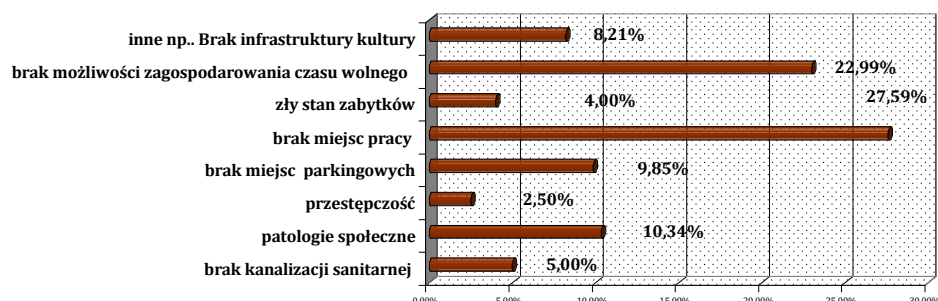
W badaniu wzięło udział 47,13% osób z wykształceniem średnim oraz 33,33% z wykształceniem wyższym. Najmłodsi respondenci byli uczniami szkoły średniej.

Wśród badanych największą grupę stanowiły osoby zatrudnione w sektorze publicznym 33,33%, następnie bezrobotne. Pracujący w sektorze prywatnym stanowili 10,34%. Znaczną grupę stanowili także rolnicy 19,94%.

**Rysunek 5.** Struktura respondentów ze względu na miejsce pracy.



**Rysunek 6.** Powody, które zdaniem respondentów decydują o degradacji obszarów wskazanych do rewitalizacji.



**Najważniejsze PROBLEMY SPOŁECZNE, jakie w opinii respondentów występują na wskazanym przez nich obszarze.**

Odpowiadając szczegółowo w zakresie, jakie patologie społeczne zauważają na terenach wskazanych do rewitalizacji, przede wszystkim bezrobocie (27,77%), niedobór zajęć kulturalno-edukacyjnych ukierunkowanych na osoby starsze (21,3%) oraz zaburzenia stosunków międzyludzkich (18,06%).

**Rysunek 7.** Najważniejsze problemy społeczne, jakie w opinii respondentów występują na wskazanym przez nich obszarze

• zaburzenia stosunków międzyludzkich	18,06%
• sieroctwo społeczne, izolacja społeczna	12,26%
• bezrobocie	27,77%
• słaba samoorganizacja społeczna i współpraca pomiędzy mieszkańcami, a władzami publicznymi	6,45%
• niedobór zajęć kulturalno-edukacyjnych ukierunkowanych na osoby starsze	21,3%
• niedobór organizacji pomagających w znalezieniu pracy	4,52%
• niedostateczna opieka nad dziećmi i młodzieżą	7,10%
• niski poziom wykształcenia oraz uczestnictwa w życiu publicznym i kulturalnym	5,16%
• osłabienie funkcji wychowawczej rodziny	10,32%

**Najważniejsze PROBLEMY – SFERA GOSPODARKA, jakie w opinii respondentów występują na wskazanym przez nich obszarze.**

Respondenci wskazywali główne problemy gospodarcze na wskazanym obszarze, do rozwiązania w procesie rewitalizacji jako:

**Rysunek 8.** Najważniejsze problemy gospodarcze, jakie w opinii respondentów występują na wskazanym przez nich obszarze

• nie wystarczająco rozwinięty sektor usług	8,21%
• niewykorzystanie potencjału turystycznego gminy	14,12%
• brak wsparcia dla kobiet pozwalającego im łączyć życie prywatne i zawodowe	10,59%
• brak lub zbyt mała ilość połączeń komunikacyjnych z innymi ośrodkami	7,06%
• brak lub zła jakość terenów inwestycyjnych (brak uzbrojenia)	6,94%
• słaba kondycja finansowa i niska aktywność małych i średnich przedsiębiorstw	9,41%

**Najważniejsze PROBLEMY - SFERA PRZESTRZENNO-FUNKCJONALNA, jakie w opinii respondentów występują na wskazanym przez nich obszarze.**

Analizując problemy w sferze przestrzenno-funkcjonalnej na wskazanym obszarze, ankietowani wskazywali w pierwszej kolejności do rozwiązania w procesie rewitalizacji słaba samoorganizację społeczną i współpracę pomiędzy mieszkańcami (22,35%) oraz niską estetykę przestrzeni publicznych – dróg, placów, skwerów, parków, małej architektury (14,21%) oraz brak miejsc integrujących starszych mieszkańców (12,12%).

**Rysunek 9.** Najważniejsze problemy przestrzenno-funkcjonalne, jakie w opinii respondentów występują na wskazanym przez nich obszarze

• brak miejsc integrujących starszych mieszkańców Gminy	12,12%
• niska estetyka przestrzeni publicznych – dróg, placów, skwerów, parków, małej architektury	8,52%
• brak lub niska jakość przedszkoli, bądź też niewystarczająca ilość miejsc w tych placówkach	2,1%
• słaba samoorganizacja społeczna i współpraca pomiędzy mieszkańcami, a władzami publicznymi	22,35%
• brak stowarzyszeń i organizacji pozarządowych	2,80%
• niska estetyka przestrzeni publicznych – dróg, placów, skwerów, małej architektury	14,21%

### Najważniejsze PROBLEMY SFERA ŚRODOWISKO, jakie w opinii respondentów występują na wskazanym przez nich obszarze.

W obszarze problemów środowiskowych ankietowani najczęściej wskazywali na problem zanieczyszczenia atmosferyczne, gleby, wód, powierzchni ziemi, szaty roślinnej poprzez brak kompleksowych rozwiązań infrastruktury technicznej – wodno-kanalizacyjnej (42%) oraz niewystarczającego wykorzystania walorów i zasobów naturalnych, takiej odpowiedzi udzieliło 41,5% badanych.

**Rysunek 10.** Najważniejsze problemy środowiskowe, jakie w opinii respondentów występują na wskazanym przez nich obszarze

• niewystarczające wykorzystania walorów i zasobów naturalnych	<b>41,05%</b>
• niszczenie rolniczej strefy produkcyjnej poprzez zabudowę terenów rolnych o wysokich klasach bonitacyjnych gleb	<b>2,36%</b>
• niszczenie warunków zamieszkania poprzez hałas i zanieczyszczenia atmosferyczne tworzone przez uciążliwą działalność gospodarczą	<b>14,59%</b>

### Najważniejsze PROBLEMY SFERA TECHNICZNA, jakie w opinii respondentów występują na wskazanym przez nich obszarze.

W obszarze problemów technicznych badani najczęściej wskazywali na brak rozwiązań technicznych w zakresie energooszczędności w obiektach budowlanych takiej odpowiedzi udzieliło 57,02% respondentów oraz zły/niewystarczający stan budynków mieszkalnych (42,3%).

**Rysunek 11.** Najważniejsze problemy techniczne, jakie w opinii respondentów występują na wskazanym przez nich obszarze

• zły stan techniczny dróg	<b>11,67%</b>
• brak rozwiązań technicznych w zakresie energooszczędności w obiektach budowlanych	<b>7,02%</b>
• brak rozwiązań technicznych w zakresie ochrony środowiska w obiektach budowlanych	<b>3,33%</b>
• bariery architektoniczne w przestrzeni publicznej (w budynkach użyteczności publicznej, w obrębie dróg i chodników)	<b>5,68%</b>
• Zły/niewystarczający stan techniczny budynków zabytkowych	<b>12,3%</b>

Respondenci zostali poproszeni o wskazanie, jakie najważniejsze cele (efekty) powinny zostać osiągnięte w wyniku procesu rewitalizacji (ożywienia społeczno-gospodarczego). Najczęściej wskazywali stworzenie warunków dla integracji mieszkańców (zajęcia edukacyjno-kulturalne,

zajęcia ruchowe) 27,38% , oprawa ładu przestrzennego i estetyki zabudowy w centrach wsi oraz wzdłuż dróg 23,84%,

**Rysunek 12.** Najważniejsze oczekiwane efekty rewitalizacji.

• Eliminacja patologii społecznych	3,57%
• Zatrzymanie trendów migracyjnych młodzieży poprzez tworzenie preferencyjnych warunków pracy i zamieszkania	1,19%
• Podniesienie standardu życia mieszkańców – warunków pracy, zamieszkania i rekreacji	5,95%
• Zwiększenie liczby miejsc pracy poprzez utworzenie stref aktywności gospodarczej z pełnym wyposażeniem w infrastrukturę techniczną i drogową – w celu rozwoju małej i średniej przedsiębiorczości	8,00%
• Wsparcie dla kobiet pozwalające na podejmowanie pracy – budowa przedszkoli	0,00%
• Powstanie miejsc integracji międzypokoleniowej	2,38%
• Stworzenie warunków dla integracji mieszkańców ( zajęcia edukacyjno-kulturalne, zajęcia ruchowe)	27,38%
• Intensyfikacja ochrony środowiska naturalnego i kulturowego, przyrody i krajobrazu	4,08%
• Poprawa i rozwój infrastruktury technicznej – wodno-kanalizacyjnej i drogowej	12,90%
• Poprawa i rozwój infrastruktury społecznej – ilości i standardu usług kultury, ochrony zdrowia i opieki społecznej, handlu, rzemiosła i gastronomii	10,71%
• Poprawa ładu przestrzennego i estetyki zabudowy w centrach wsi oraz wzdłuż dróg	23,84%

Odpowiadając na pytanie, który z *wyszczególnionych powyżej problemów (I - V)* ze wskazaniem na położenie w określonej miejscowości (lub jej części) Pana(i) zdaniem powinien być poddany procesowi rewitalizacji - w pierwszej kolejności respondenci wskazywali na funkcjonalno przestrzenne (63,64%) a następnie gospodarcze 15,11%

• SPOŁECZNE	9,09%
• GOSPODARCZE	15,11%
• FUNKCJONALNO-PRZESTRZENNE	63,64%

• ŚRODOWISKOWE	3,03%
• ZWIĄZANE Z POZIOMEM ŻYCIA ORAZ WARUNKAMI ZAMIESZKANIA	9,09%

## 2.4. Uwagi zgłaszane na etapie konsultacji społecznych w formie pisemnej

Zainteresowane osoby i podmioty miały możliwość zgłaszania uwag na zamieszczonym w Internecie i dostępnym w siedzibie Urzędu Gminy formularzu konsultacyjnym. W czasie trwania konsultacji tj. od **dnia 08 października 2024 r. do dnia 08 listopada 2024 r.** Podczas trwających konsultacji zgłoszono uwagi ustne i pisemne dotyczące wyznaczenia obszaru zdegradowanego i obszaru rewitalizacji na terenie gminy Świlcza.

Zestawienie uwag:

LP	Data wpływu/ zgłoszenia	rodzaj	Treść proponowanej zmiany	Uzasadnienie uwagi
1	08.11.2024r../pisemna/ p. Stowarzyszenie „Rudnianie” Zarząd STOWARZYSZENIA		Powiększenie obszaru zdegradowanego o miejscowość Rudna Wielka	Wniosek uwzględniony Na podstawie uzyskanych informacji podczas konsultacji społecznych oraz wskaźników analizujących stan kryzysowy w sferze społecznej, można zauważyć, iż koncentracja występowania negatywnych zjawisk w miejscowości <b>Rudna Wielka jest znacząca.</b> Wnioskujący zwrócili uwagę na problemy związane z ogólnym korzystaniem ze środków pomocy społecznej, bezrobociem, ubóstwem. Również poziom zaangażowania w tych sołectwach, był na niezadowalającym poziomie. Niepokojąca jest kwestia związana z niekorzystnymi zmianami demograficznymi, a w szczególności stale rosnący udział osób starszych w ogólnej liczbie mieszkańców danej miejscowości.

			<p>W wyniku pogłębionej diagnozy popartej partycypacją społeczną przychylono się do wniosku Stowarzyszenia „Rudnianie”, uwzględniając wszystkie zebrane argumenty zdecydowano o włączeniu obszaru miejscowości Rudna Wielka do obszarów zdegradowanych.</p> <p>Uzasadnienie szczegółowe w załączniku nr 1.</p>
--	--	--	--

## 2.4. PODSUMOWANIE

W wyniku przeprowadzonych konsultacji społecznych spotkań warsztatowych wyznaczono obszary zdegradowane w Gminie Świlcza: **Błędowa Zgłobieńska, Dąbrowa, Trzciana, Woliczka oraz Rudna Wielka.**

W kontekście uwzględnienia wyników diagnozy obszaru jak i wniosków płynących z analizy ankietyzacji mieszkańców gminy Świlcza opracowano **wizualizację obszarów zdegradowanych:**

1. Mapa zbiorcza terenów zdegradowanych na terenie gminy Świlcza.



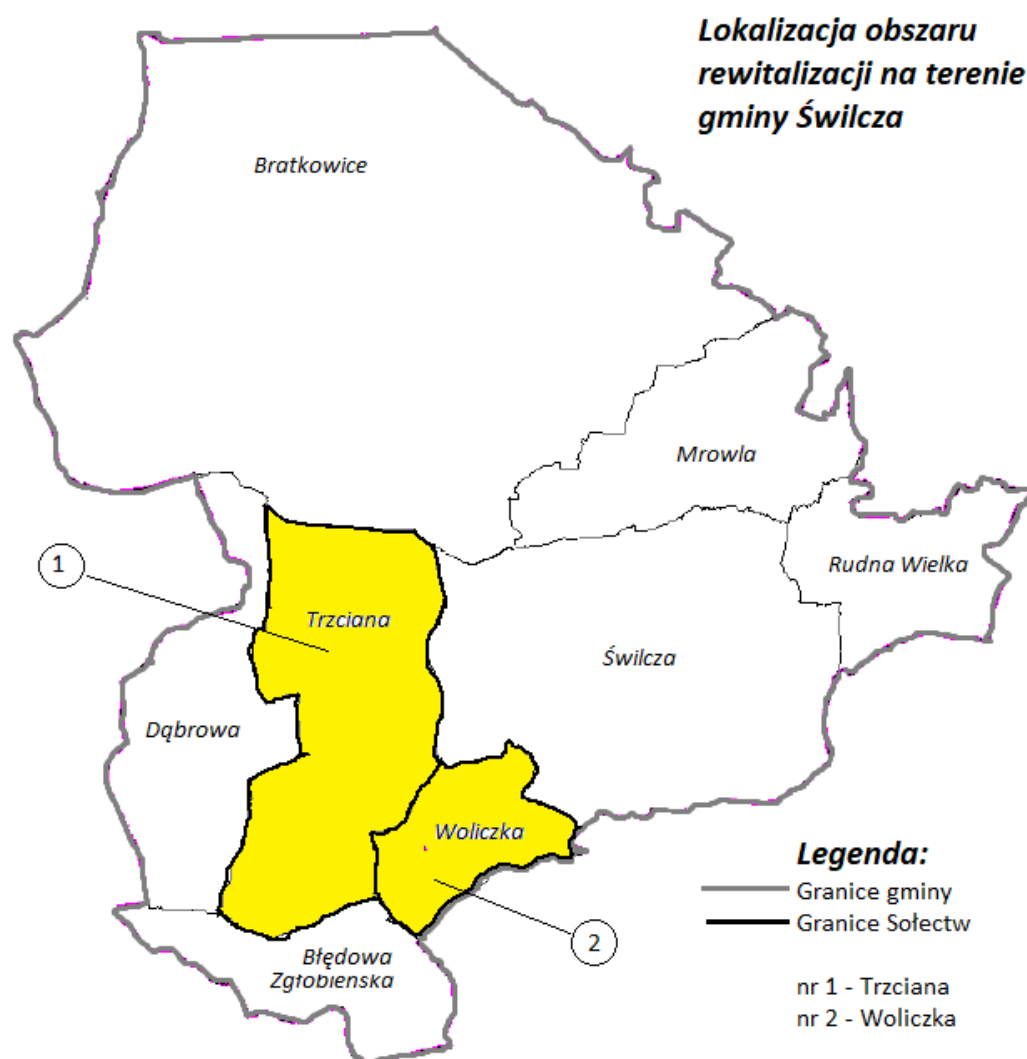
Z uwzględnieniem pozyskanych wyników diagnozy obszaru jak i wniosków płynących z analizy ankietyzacji mieszkańców gminy Świlcza określono obszar dedykowany działaniom rewitalizacyjnym w miejscowościach Trzciana i Woliczka:

Tabela 1. Wskazanie obszaru do rewitalizacji

Nazwa miejscowości	Powierzchnia obszaru	Liczba ludności zamieszkującej dany obszar
Trzciana	1 176,14	2604
Woliczka	494,19	576



## 2. Mapa zbiorcza obszarów wskazanych do rewitalizacji



Oprac. własne